

# Rozhledna Vlčí hora a rozhledna Dymník



## OTEVÍRACÍ DOBA

V době KP provoz rozhleden zajištěn  
letní provoz od 11.5. - 31.10.

Vlčí hora 10:00 - 17:00

Dymník 10:00 - 17:00

1.11. - 31.3. soboty, neděle, svátky

Vlčí hora 10:00 - 15:00

Dymník 10:00 - 15:00

**zavřeno 24.12. a 31. 12.**



Kontakt na správce rozhledny:  
Jan Douša, tel.: +420 721 516 312

Sponzoři:



Českosaské  
ŠVÝCARSKO

LESYČR



FALKENSTEJN®



KRÁSNÁ LÍPA, spol. s r.o. S NÁMI



30  
voňavých let



Pohyb účastníků akce v lese a na lesních cestách je konán na vlastní nebezpečí.  
Konání akce umožnil podnik Lesy České republiky s.p.

Adresa pořadatele:

Jitka Štraubová, Hut'ská 948, Kamenický Šenov,  
e-mail: jitkastraubova@seznam.cz, tel.: +420 606 590 040

Kontakty:

KČT Krásná Lípa: [www.kctkrasnalipa.cz](http://www.kctkrasnalipa.cz) | Město Krásná Lípa: [www.krasnalipa.cz](http://www.krasnalipa.cz)





Klub českých turistů Krásná Lípa  
ve spolupráci s městem Krásná Lípa  
pořádá



**10. 8. 2024**

**KRÁSNOLIPSKÉ**  
3.  
ročník **POCHODY**





# PĚŠÍ TRASY

## 3 km dětská okružní, nelze s kočárky

Kyjov - Kinského vyhlídka - Skalní bratři - Kyjovský hrádek - Klenotnice - Pod praporkem - Vinný sklep - Kyjov,



## 30 km

Krásná Lípa - Velký rybník - Jiřetín - Rybníště - Karlova výšina - Kyjov - Kyjovská skalní stezka - Dlouhý Důl - Krásná Lípa




## 4,5 km trasa s kvízy pro rodiče s dětmi a kočárky a mládež

Ze základny vlastním značením k široké cestě vedoucí po rovině krásnou alejí na rozcestí k bývalé osadě Skřivánčí Pole a stejnou cestou zpět. Na trase jsou umístěna zastavení se zábavními prvky pro děti.

## 10 km studánky

Krásná Lípa - pramen Lužničky - studánka Hanička přes Maškův vrch - městský park - Krásná Lípa





## 13 km vyhlídková

Krásná Lípa - pramen Lužničky - Vápenka - pod Kočičí skálou - Karlova vyhlídka, schody s výhledy - Vápenka - Maškův vrch, studánka Hanička - Pěticestí - vyhlídka nad Hely - Krásná Lípa

## 18 km kapličky

Krásná Lípa - kaple sv. Anny - kaple sv. A. Paduánského - Brtníky - kaple na Sněžné - Krásná Lípa




## 18 km přes rozhledny

Krásná Lípa - Dymník, rozhledna - Zahrady - Vičí hora, rozhledna - osada Vičí Hora - Krásná Lípa

## 24 km

Krásná Lípa - pramen Lužničky - studánka Hanička - Kyjov - Kyjovská skalní stezka - Vičí hora - Krásná Lípa



### START

T-Klub (z náměstí v Krásné Lípě po zelené směr nádraží Krásná Lípa cca 600 m) od 7:00 do 11:00. Z nádraží Krásná Lípa vlastním značením na T-Klub.

### CÍL

Základna T-Klub u všech tras do 17 hodin.

### STARTOVNÉ

Všechny trasy pro děti do 6 let zdarma, do 15 let 10 Kč, dospělí 30 Kč.

### ODMĚNY

Pro všechny účastníky list, u trasy 30 km kovový odznak. Vstup na rozhledny zdarma. Odměny pro nejmladšího, nejstaršího a nejvzdálenějšího.

### OBČERSTVENÍ

Z vlastních zásob, možnost v restauracích na trasách, na startu a v cíli stánkový prodej.

### UBYTOVÁNÍ

Nezajišťujeme

### DOPRAVA

#### 1. Spojení z vnitrozemí vlakem

a, Vlaky ČD Praha - Děčín, přestup na trať 081/U8 Děčín - Jedlová - Krásná Lípa, město - Krásná Lípa - Rumburk

b, Vlaky Arriva/Trilex Kolín - Mladá Boleslav - Česká Lípa - Jedlová - Krásná Lípa - Rumburk! Tyto vlaky nestaví v zastávce Krásná Lípa město!

#### 2. Autobusy na místních linkách

407- Varnsdorf - Krásná Lípa - Brtníky  
409- Chřibská - Krásná Lípa - Rumburk - Mikulášovice - Vilémov - Poustevna

### DALŠÍ INFORMACE

Parkování aut možné u T-Klubu. Úschova zavazadel možná v T-Klubu. Prodej propagačních materiálů a suvenýrů v cíli.

Krásnolipské pochody povedou atraktivními trasami s velmi podrobným popisem po CHKO Labskými pískovci a CHKO Lužickými horami. Většina tras bude připravena hlavně pro mládež a rodiny s dětmi.

### UPOZORNĚNÍ:

Nutno dodržovat návštěvní řád CHKO Labské pískovce a CHKO Lužické hory. Nutno dodržovat Vyhlášku č. 99 o silničním provozu. Pochod je na vlastní nebezpečí. Zákaz rozdělávání ohně.